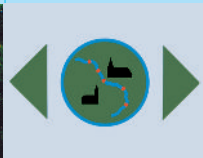


Biebertaler Rundweg



Biebertaler Rundweg

Radeln, Wandern und Walken im Biebertal

Etappenvorschläge für drei kleinere Biebertaler Rundwege

Den Weg in Etappen aufzuteilen, bietet sich an, da alle Orte ohne große Umwege von beiden Seiten des Rundweges zu erreichen sind und so jede Etappe eine selbständige kleine Rundtour darstellt. Gerade für Wanderer und Walker bietet sich die Aufteilung in Etappen an, aber auch Radfahrer, die schon große Strecken über Verbindungsrouten zurückgelegt haben, können den Biebertaler Rundweg etappenweise mit in ihre Strecke einplanen.

1 Rund um die Quellhöhe des Bieberbaches

Länge: 14,1 km, **Start/Ende:** Wüschheim an der Grillhütte

Wegebeschreibung:

Von der Grillhütte in Wüschheim rechtsrum am Waldrand entlang wird der Biebertaler Rundweg über die "kleine Runde" nach 600 m erreicht. Geradeaus weiter durch Wüschheim (1,4 km) und bald nach Reich zum Kriegerdenkmal (3,7 km). Den Rundweg verlassend wird Reich durch- und der Bieberbach überquert bis zum Biebertaler Rundweg (4,8 km). Durch Felder und Wiesen entlang des Gossberges (8,0 km), nach dem Quellbereich die höchste Erhebung des Biebertales, geht's in den Wald (8,7 km). Auf einer Länge von 4,7 km wird bis kurz vor Wüschheim der Wald mit seiner Atmosphäre aus Stille, Farben und vielfältigen Gerüchen entdeckt. Aus dem Wald kommend (13,5 km) direkt links abbiegen und zurück zur Grillhütte (14,1 km) oder zur Erfrischung noch weiter bis zum Wassertretbecken (weitere 400 m).

Auf dem Weg: Blicke ins Bieberbachtal; Gossberg, höchste Erhebung im Biebertal (484 m ü NN); Walderlebnis Faas; Wassertretbecken Wüschheim, Weiher des ASV Biebertal.

2 Im Mittellauf des Bieberbaches durch die drei Biebertaler Gemeinden Biebern, Fronhofen und Reich



Länge: 9,9 km, **Start/Ende:** Biebern am Parkplatz des Gemeindehauses.

Wegebeschreibung:

Vom Parkplatz des Gemeindehauses in Biebern geht es geradeaus am Gasthaus "Pferdestall" vorbei zum Biebertaler Rundweg (0,2 km) und dann nach Fronhofen, dessen südöstlichstes Ende bei der Durchquerung des Bieberbachtals „gestreift“ wird (2,6 km), wobei der Rundweg verlassen und auf der Höhe nach 500 m wieder erreicht wird. Die Rückrunde offenbart weite Hunsrückblicke ins Tal mit seinen Gemeinden, und weit darüber hinaus nach Kirchberg und bis zum Soonwald. Nach einem kurzen Stück auf der K 20 geht's nach 1,8 km links talwärts durch Reich auf die andere Seite des Rundweges (8,1 km) und im Bogen zurück nach Biebern (9,9 km).

Auf dem Weg: Weite Hunsrückblicke; Durchquerung der Hunsrückgemeinden Reich, Biebern und Fronhofen.

3 Durch den Süden des Biebertaler Rundweges mit Nannhausen

Länge: 7,9 km, **Start/Ende:** Nannhausen Friedhof

Wegebeschreibung:

Vom Friedhof Nannhausen an der K18 durch den Wald bis oberhalb von Fronhofen (1,7 km), wo der Biebertalweg geradeaus nach Fronhofen verlassen wird. Vorbei am südöstlichen Ende von Fronhofen (2,5 km) wird der Bieberbach gequert und der Rundweg wieder erreicht (2,8 km). Erst berg hoch über Wiesen und Felder geht's bald durch den Wald rasant bergab nach Nickweiler (5,3 km). Von hier aus zunächst im Anstieg weiter zum Flugplatz Nannhausen (7,0 km) und zurück zum Ausgangspunkt (7,9 km).

Auf dem Weg: Weite Ausblicke über Fronhofen, Flugplatz Nannhausen, Abstecher zum Schmiedelpark Nannhausen (1,5 km Verb. Nr. 4)



huthwellersart werbeagentur 06761-3629

Nannhausen - Nickweiler - Fronhofen - Wüschheim - Reich - Biebern

Rundweg
Radeln, Wandern und Walken im Biebertal



Tourist-Information
Brühlstraße 2
55469 Simmern/Hsr.
Tel. 06761 837-106
Fax 06761 837-120
e-mail: tourist-info@vgvsim.de
www.simmern.de



rhk
Rhein-Hunsrück-Kreis

Zentrum
im
Hunsrück!

Biebertaler Rundweg

Biebertaler Rundweg – Eine Runde durch's Biebertal radeln, wandern oder walken

Der Biebertaler Rundweg verbindet alle sechs Ortschaften des Biebertals auf einer Gesamtlänge von 26,2 km. Seinen Namen verdankt das weite Tal dem gleichnamigen Bach, der oberhalb von Wüschheim entspringt und sich durch die Hunsrück-Ortschaften Wüschheim, Reich, Biebern, Fronhofen, Nannhausen mit Ortsteil Nickweiler schlängelt, bis er schließlich bei Unzenberg in den Kauerbach fließt.

Beginn/Ende/Einstieg:

In einem der 6 Biebertalorte oder über eine der 9 blauen Verbindungsstrecken.

Länge: 26,2 km

Addierte Höhenmeter:

Ca. 250 Höhenmeter an- und absteigend

Wegequalität:

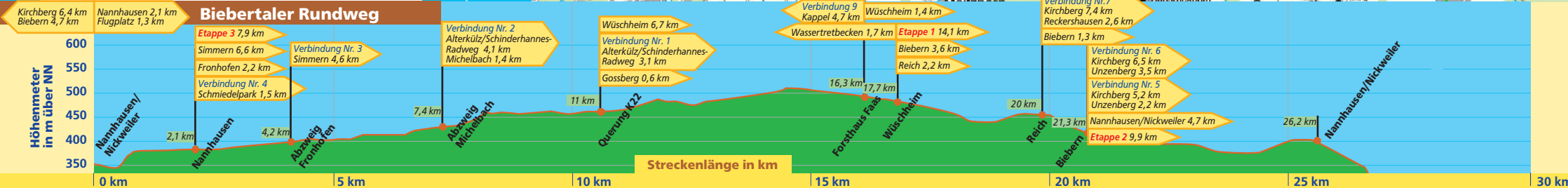

12,8 km Forst- und Wirtschaftswege (gut befestigt, ganzjährig befahrbar) 11,6 km Asphaltwege, 1,1 km Innerortsstraßen, 0,7 km Kreisstraßen

Anforderung:

Der Biebertalweg ist für jeden gut zu befahren und auch für Familien mit Kindern geeignet. Da der komplette Rundweg dem Verlauf des Bieberbaches von der Quelle (500 ü NN bei Wüschheim) bis zu Mündung (342 ü NN bei Unzenberg) und wieder zurück folgt, sind einige Steigungen nicht zu vermeiden.



Dieses Schild begleitet Sie auf Ihrem Weg.



Biebertaler Rundweg

Eignung:

Radfahren: Für alle geeignet auch für Familien mit Kindern.

Wandern: Für alle geeignet zum gemütlichen Wandern mit weiten Blicken.

Walken: Bestens geeignet.

Skater: Keine Skatereignung, da ein ständiger Wechsel von Asphalt und Schotter und zu große Höhenunterschiede.

Einkehren:

Im Sommer laden viele Sitzbänke oder die eine oder andere Wiese wie eine natürliche Aussichtsterrasse geradezu zum Picknick ein. Also Verpflegung einfach mitnehmen oder mit Abstechern in Simmern, am Beller Bahnhof, in Kirchberg oder im Blümlingshof einkehren.

Auf dem Weg:

Naturerlebnisse: Erleben einer typischen Mulden-Hunsrücklandschaft mit Blicken ins Biebertal und oft noch weiter bis zum Soonwald und nach Kirchberg; Abwechslung zwischen freien Acker- und Wiesenflächen und den dichten Wäldern dazwischen; Flugplatz Nannhausen; Kirchen in Biebern, Abenteuerspielplatz in Reich.

Abstecher:

Schmiedelpark in Nannhausen (1,5 km Verbindung Nr. 4), Wassertretbecken bei Wüschheim (ca. 900 m), Fisch-Weiher des ASV Biebertal, Naturerlebnisspielplatz/Freibad in Reckershausen (2,6 km Verbindung Nr. 8), Simmern mit Hunsrückmuseum und Schinderhannesturm (4,6 km Verbindung Nr. 3), Heimatmuseum in Kappel (4,7 km Verbindung Nr. 9), Marktplatz und Heimatmuseum in Kirchberg (6,7 km Verbindung Nr. 5; 8 km Verbindung Nr. 6; 9 km Verbindung Nr. 8)

